FICHA DE SECTOR

DENOMINACIÓN	CLASE DE SUELO	ORDENACIÓN DETALLADA
SE1	URBANO NO CONSOLIDADO	NO

EMPLAZAMIENTO

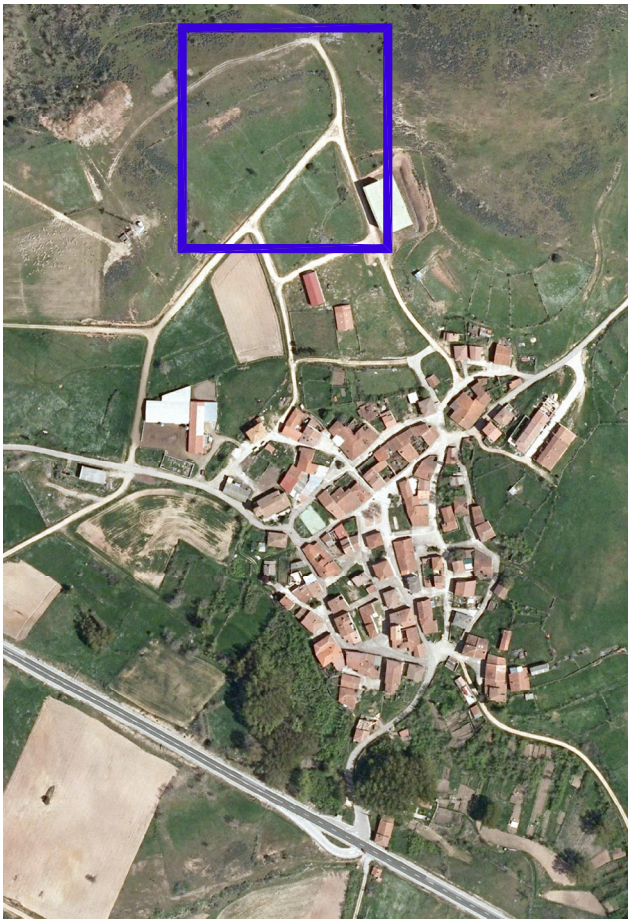

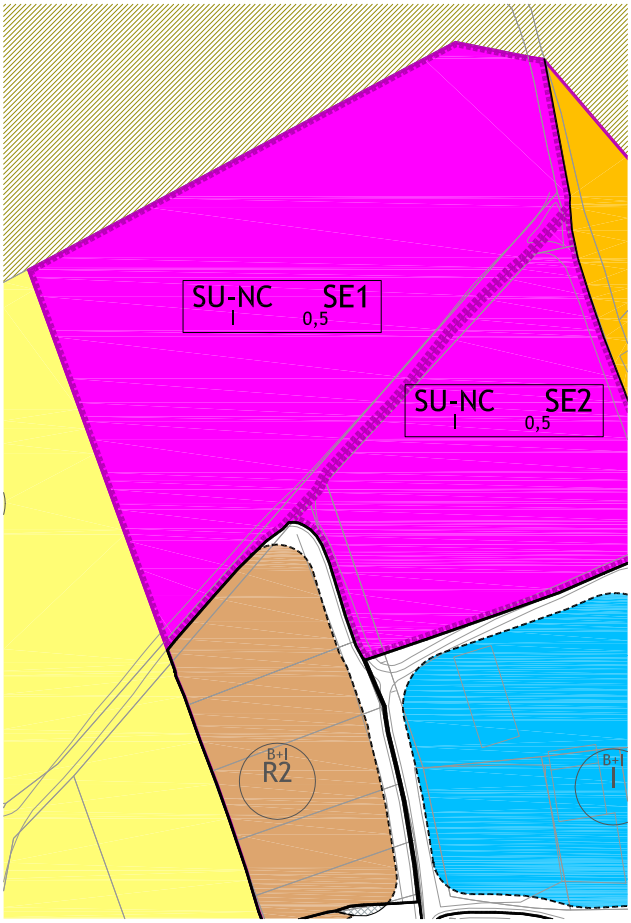

ORDENACIÓN GENERAL

SUPERFICIE: 11.332 m²	USO PREDOMINANTE: INDUSTRIAL
EDIFICABILIDAD MÁXIMA: 0,5 m²/m²	USOS COMPATIBLES: TERCIARIO
DENSIDAD DE POBLACIÓN: 10-30 viv/Ha	USOS PROHIBIDOS: RESIDENCIAL
ÍNDICE DE INTEGRACIÓN SOCIAL: 30%	PLAZO PARA ESTABLECER LA ORDENACIÓN DETALLADA: 8 años

OBSERVACIONES

FICHA DE SECTOR

DENOMINACIÓN	CLASE DE SUELO	ORDENACIÓN DETALLADA
SE2	URBANO NO CONSOLIDADO	NO

EMPLAZAMIENTO

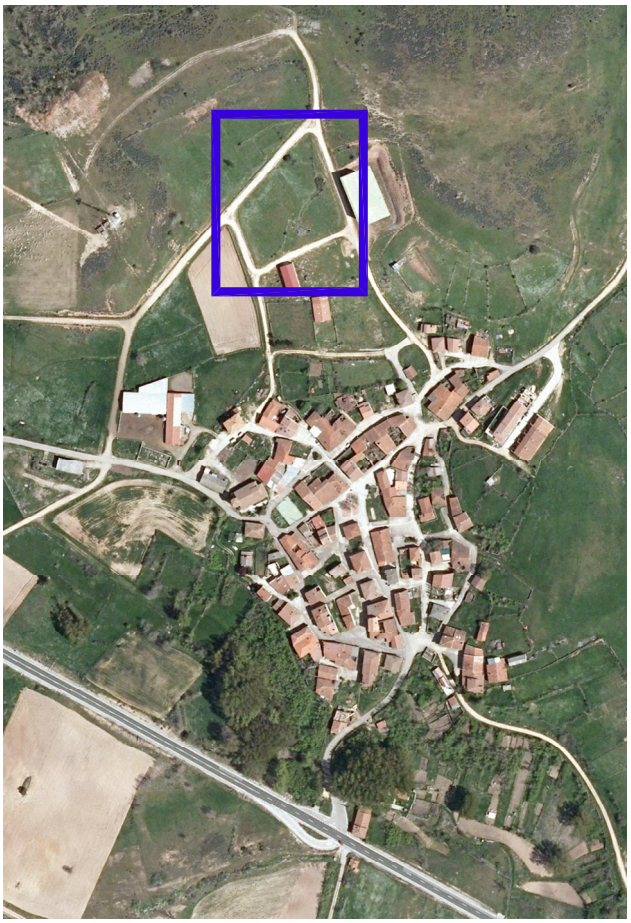

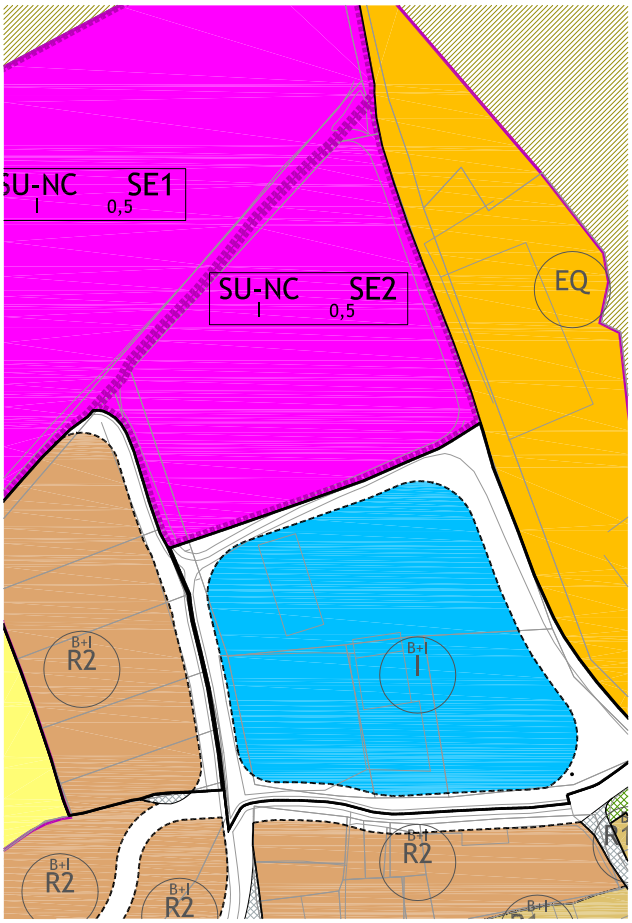

ORDENACIÓN GENERAL

SUPERFICIE:	6.226 m²	USO PREDOMINANTE:	INDUSTRIAL
EDIFICABILIDAD MÁXIMA:	0,5 m²/m²	USOS COMPATIBLES:	TERCIARIO
DENSIDAD DE POBLACIÓN:	10-30 viv/Ha	USOS PROHIBIDOS:	RESIDENCIAL
ÍNDICE DE INTEGRACIÓN SOCIAL:	30%	PLAZO PARA ESTABLECER LA ORDENACIÓN DETALLADA:	8 años

OBSERVACIONES

FICHA DE SECTOR

DENOMINACIÓN	CLASE DE SUELO	ORDENACIÓN DETALLADA
SE3	URBANO NO CONSOLIDADO	NO

EMPLAZAMIENTO

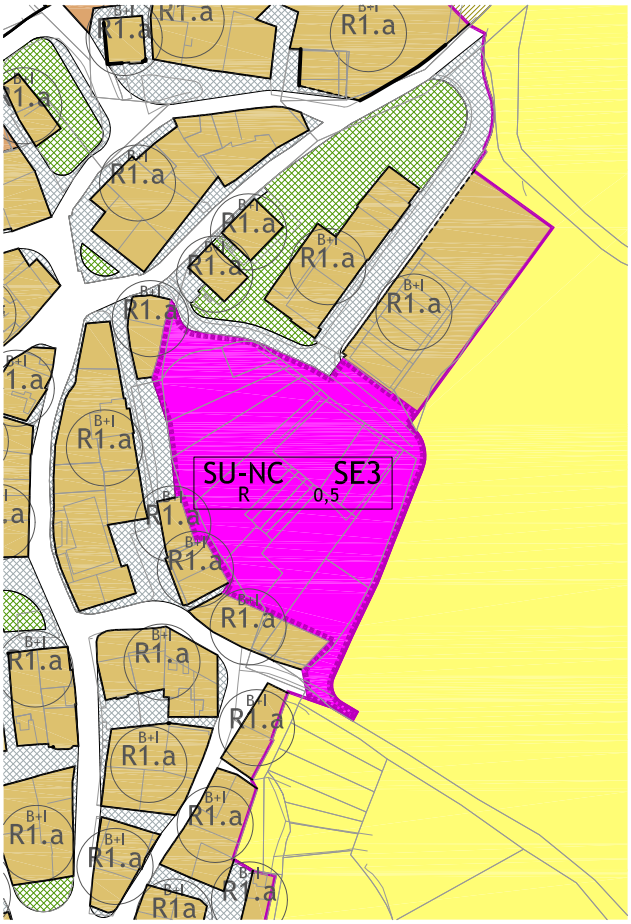

ORDENACIÓN GENERAL

SUPERFICIE: 4.222 m²	USO PREDOMINANTE: RESIDENCIAL
EDIFICABILIDAD MÁXIMA: 0,5 m²/m²	USOS COMPATIBLES: TERCIARIO
DENSIDAD DE POBLACIÓN: 10-30 viv/Ha	USOS PROHIBIDOS: INDUSTRIAL
ÍNDICE DE INTEGRACIÓN SOCIAL: 30%	PLAZO PARA ESTABLECER LA ORDENACIÓN DETALLADA: 8 años

OBSERVACIONES